

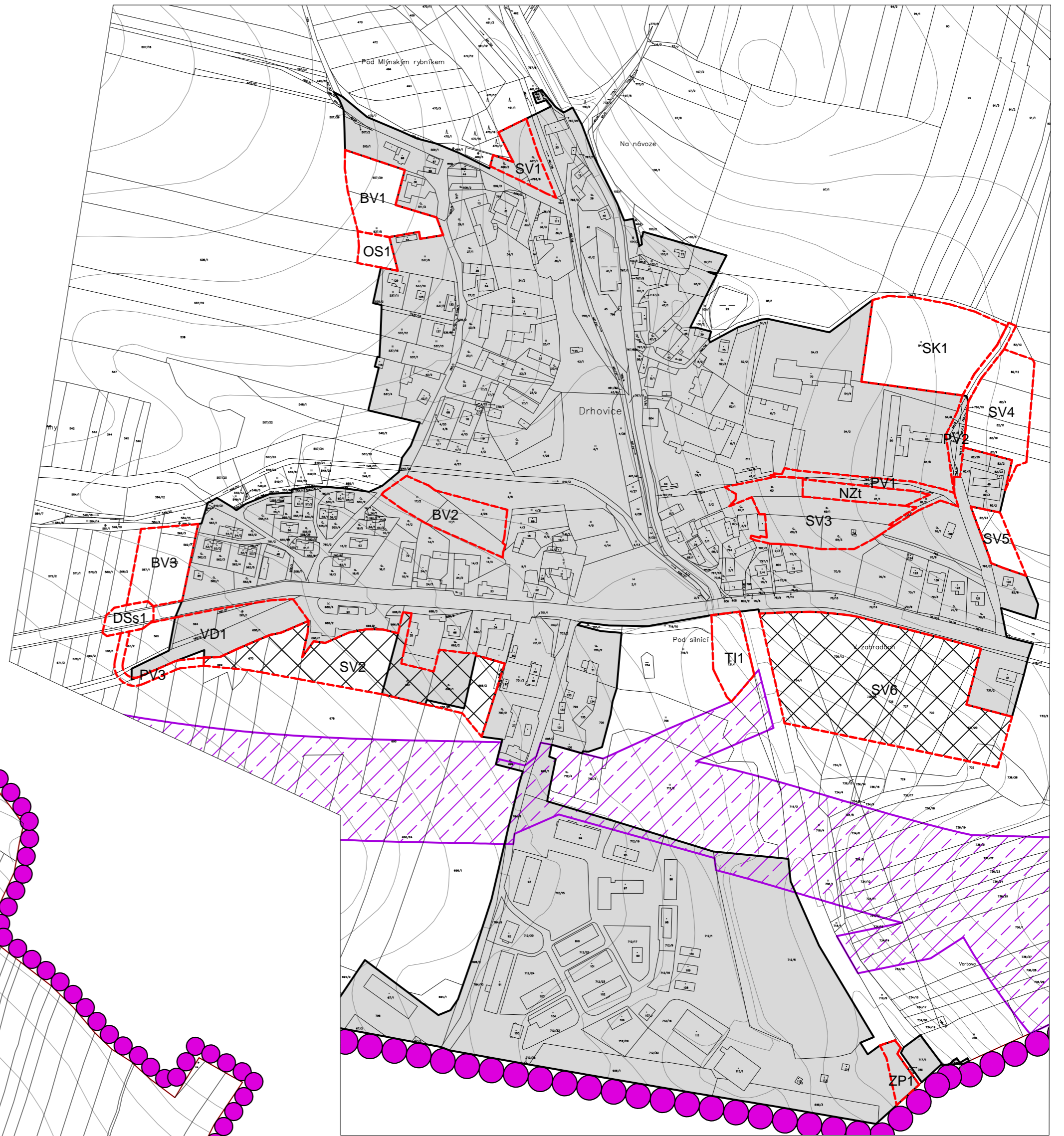
Drhovice

ÚZEMNÍ PLÁN

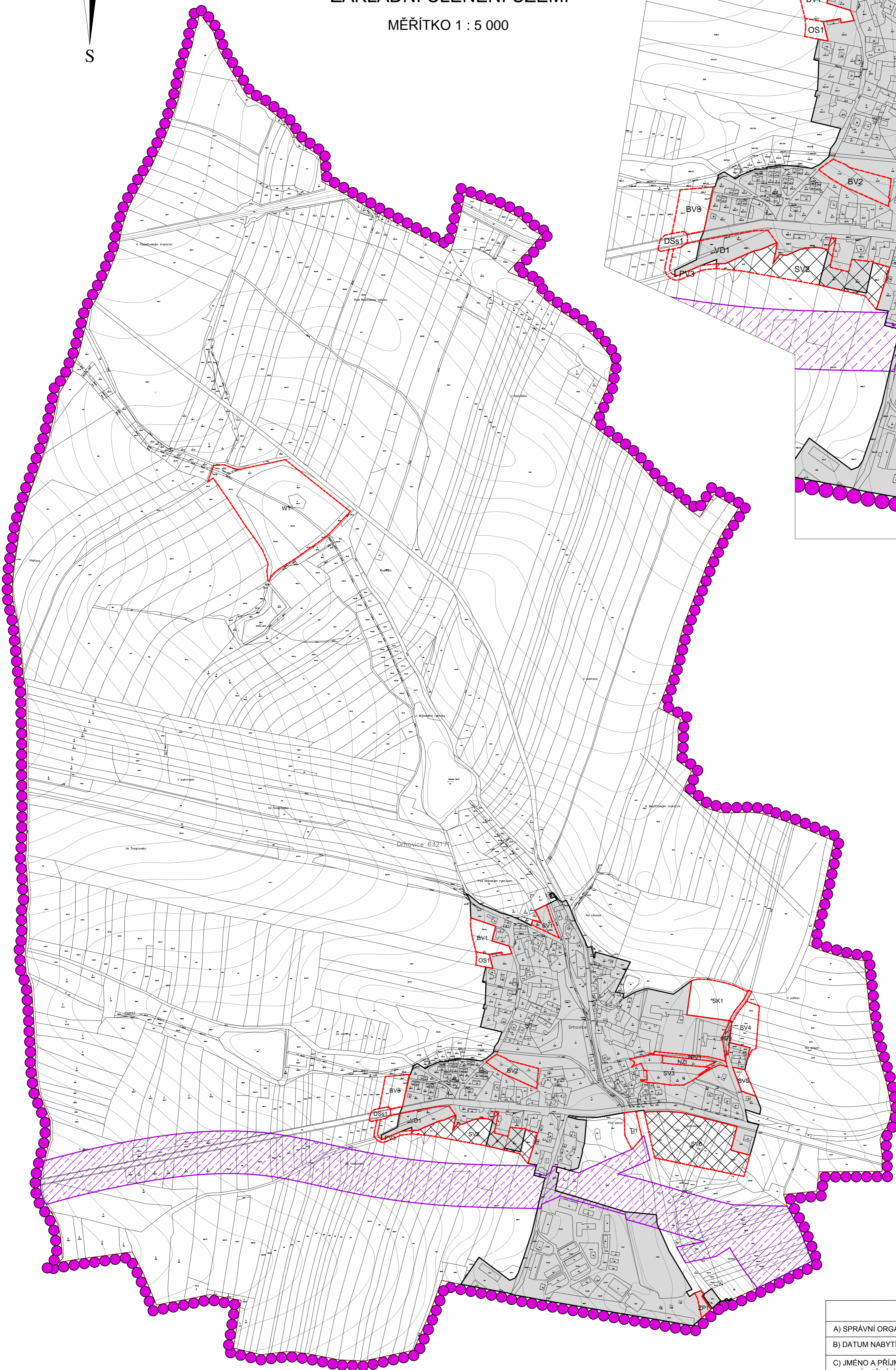
ZÁKLADNÍ ČLENĚNÍ ÚZEMÍ

MĚŘÍTKO 1 : 5 000

VÝŘEZ CENTRA OBCE - SCHEMA



(MĚŘÍTKO cca 1 : 3 700)

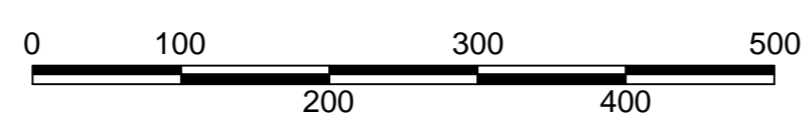


ZÁZNAM O ÚČINNOSTI	
A) SPRÁVNÍ ORGÁN, KTERÝ ÚP VYDAL:	ZASTUPITELSTVO OBCE DRHOVICE
B) DATUM NABYTÍ ÚČINNOSTI ÚP:	15.9.2018
C) JMÉNO A PRŮJEMENÍ, FUNKCE A PODPIS OPRÁVNĚNÉ ÚŘEDNÍ OSOBY POŘIZOVATELE:	DIS. MILOSLAV PEJŠA STAROSTA OBCE
RAŽÍTKO A PODPIS:	

LEGENDA:

HRANICE	NÁVRH
	- HRANICE ŘEŠENÉHO ÚZEMÍ = HRANICE OBCE
	- HRANICE ZASTAVĚNÉHO ÚZEMÍ
	- ZASTAVĚNÉ ÚZEMÍ
	- HRANICE ZASTAVITELNÝCH PLOCH
	- PLOCHY, PRO KTERÉ BUDDU ZPRACOVÁNY ÚZEMNÍ STUDIE
	- KORIDOR DOPRAVNÍ INFRASTRUKTURY D67 - dle ZÚR Jihočeského kraje (včetně sjezdů a nájezdů mimo koridor)

POŘIZOVATEL	OBECNÍ ÚŘAD DRHOVICE
PROJEKTANT	AGROURBANISTICKÝ ATELIER
ODPOVĚDNÝ PROJEKTANT	ING. STANISLAV ZEMAN, ČKA 02220
DIGITÁLNÍ ZPRACOVÁNÍ	ING. MIROSLAV FIALA, PŘEČEČTELŮVA 2495/26 PRAHA 5, 155 00
NÁZEV AKCE	DRHOVICE ÚZEMNÍ PLÁN
NÁZEV VÝKRESU:	ZÁKLADNÍ ČLENĚNÍ ÚZEMÍ
ČÁST DOKUMENTACE	GRAFICKÁ ČÁST
DATUM	09/2018
MĚŘÍTKO	1 : 5 000
FORMÁT	A1
ČÍSLO VÝKRESU	1
ČÍSLO PÁRE	



= 10 000 m² = 1 ha